

Протокол

общего собрания участников долевой собственности земельного участка из земель сельскохозяйственного назначения,
с кадастровым номером 73:10:030401:65, Местоположение Ульяновская область, р-н Новомалыклинский, с/с МО "Среднесантимирское сельское поселение", общей площадью 458 120 кв.м.

Дата проведения собрания: «05» февраля 2024г.

Время проведения: 09 часов 30 мин.

Место проведения собрания: 433571, Ульяновская область, Новомалыклинский район,, с. Средний Сантимир, ул. Кооперативная дом №4.

Время начала регистрации участников собрания — 09 часов 15 мин.

Дата составления протокола: «05» февраля 2024г.

Дата и способ оповещения участников долевой собственности о проведении общего собрания: Публикация в газете «Ульяновская правда» № 99 (24.668) от 26.12.2023 года, и оповещение через объявления, размещенные на информационных щитах с. Средний Сантимир, с, старый Сантимир, с. Ст. Бесовка, п. Ивановка МО «Среднесантимирское сельское поселение» Новомалыклинского района Ульяновской области.

Инициатор проведения собрания: Ахметзянов Румиль Ринатович

На собрание приглашен Глава администрации Муниципального образования «Среднесантимирское сельское поселение» Хайретдинов Камиль Гумерович.

На собрании присутствуют:

- от администрации:
- Глава администрации Муниципального образования «Среднесантимирское сельское поселение» Хайретдинов Камиль Гумерович.
- Ахметзянова Рамиля Наильевна – представитель на основании доверенностей участников общей долевой собственности, Глава КФХ.
- Участники общедолевой собственности на вышеуказанный земельный участок.

Собрание открыл Глава администрации Муниципального образования «Среднесантимирское сельское поселение» Хайретдинов Камиль Гумерович.

Количество земельных долей (голосов), которыми владеют лица, включенные в список, имеющих право на участие в Общем собрании участников общей долевой собственности на земельный участок категории земель: земли сельскохозяйственного назначения разрешенного использования для сельскохозяйственного производства, общей площадью 458 120 кв.м. с кадастровым номером 73:10:030401:65, расположенный по адресу: Ульяновская область р-н Новомалыклинский, с/с МО "Среднесантимирское сельское поселение" – 8 долей (один голос соответствует 1/8 доле)., количество участников – 6 человек.

Согласно ст.14 Федерального Закона № 101-ФЗ от 24.07.2002 года « Об обороте земель сельскохозяйственного назначения» общее собрание считается правомочным в случае

присутствия на нем участников долевой собственности, составляющих не менее чем 50% их общего числа, или если способ указания размера земельной доли допускает сопоставление долей в праве общей собственности на земельный участок, владеющих более чем в 50% таких долей.

На момент открытия собрания зарегистрировались представители/число присутствующих лично 3 (три) участника общей долевой собственности владеющими 5 долями, что составляет 50 % их общего числа (6 участников) и , владеющих 62,5% долями. Настоящее собрание считается правомочным в соответствии с п.п. 1.1. ст. 14 ФЗ №101 «Об обороте земель сельскохозяйственного назначения». Список присутствующих на собрании (Регистрационные листы) прилагается и является неотъемлемой частью настоящего Протокола, см. Приложение №1 к настоящему протоколу.

Кворум имеется (50%от числа участников владеющими 62,5% долями).

Собрание правомочно по всем вопросам повестки дня общего собрания участников общей долевой собственности на земельный участок категории земель: земли сельскохозяйственного назначения, разрешенного использования: для сельскохозяйственного производства, общей площадью 458 120кв.м. с кадастровым номером 73:10:030401:65, расположенный по адресу: Ульяновская область р-н Новомалыклинский, с/с МО "Среднесантимирское сельское поселение"

Кто за то, чтобы собрание открыть?

Прошу голосовать.

Проголосовали: «за» - 3 (три) участника, владеющих в совокупности 5 долями 100% от числа присутствующих.

«против» - нет.

«воздержались» - нет

Представитель администрации собрания огласил повестку дня:

Повестка дня:

1. Избрание председателя и секретаря собрания.
2. Выбор лица, уполномоченного от имени участников долевой собственности без доверенности действовать при уточнении границ земельного участка, Местоположение Ульяновская область, р-н Новомалыклинский, с/с МО "Среднесантимирское сельское поселение", кадастровый номер 73:10:030401:65, согласовании местоположения границ земельных участков, одновременно являющихся границей земельного участка, находящегося в долевой собственности, при обращении с заявлениями о проведении государственного кадастрового учета и/или государственной регистрации прав на недвижимое имущество в отношении земельного участка, находящегося в долевой собственности, и образуемых из него земельных участков, а также заключать договоры аренды данного земельного участка или соглашения об установлении частного сервитута в отношении данного земельного участка (уполномоченное общим собранием лицо) и

дополнительные соглашения о продлении договоров аренды и внесения в них изменений условий и сроков, подписывать уведомления о расторжении договора аренды, в том числе об объеме и о сроках таких полномочий.

3. Принятие решения о прекращении договора аренды земельного участка с кадастровым номером 73:10:030401:65, зарегистрированного в Управлении Федеральной службы государственной регистрации, кадастра и картографии по Ульяновской области; соглашения о замене стороны в обязательстве, дополнительных соглашений, в связи с истечением срока аренды.

4. О передаче земельного участка общей долевой собственности, расположенного по адресу: Ульяновская область, р-н Новомалыклинский, с/с МО "Среднесантимирское сельское поселение", с кадастровым номером 73:10:030401:65 в аренду другому арендатору и об условиях договора аренды.

5. Разное

По первому вопросу повестки дня (об избрании председателя и секретаря собрания) выступил Глава администрации Муниципального образования «Среднесантимирское сельское поселение» Хайретдинов Камиль Гумерович. Для проведения собрания необходимо выбрать председателя собрания, секретаря.

Ваши предложения?

По результатам обсуждения было предложено избрать председателем собрания Ахметзянову Рамилю Наильевну. Секретарем собрания избрать: Ахметзянова Румиля Ринатовича. Других предложений не поступало.

Кто за это предложение?

Прошу голосовать.

Проголосовали: «за» - 3 (три) участника, владеющих в совокупности 5 долями - 100% от числа присутствующих.

«против» - 0 участников..

«воздержались» - нет

Принятое решение: Председателем собрания избрать Ахметзянову Рамилю Наильевну. Секретарем собрания избрать: Ахметзянова Румиля Ринатовича

По второму вопросу повестки дня (Выбор лица, уполномоченного от имени участников долевой собственности без доверенности действовать при уточнении границ земельного участка, Местоположение: Ульяновская область, р-н Новомалыклинский, с/с МО "Среднесантимирское сельское поселение", кадастровый номер 73:10:030401:65, согласовании местоположения границ земельных участков, одновременно являющихся

границей земельного участка, находящегося в долевой собственности, при обращении с заявлениями о проведении государственного кадастрового учета и/или государственной регистрации прав на недвижимое имущество в отношении земельного участка, находящегося в долевой собственности, и образуемых из него земельных участков, а также заключать договоры аренды данного земельного участка или соглашения об установлении частного сервитута в отношении данного земельного участка (уполномоченное общим собранием лицо) и дополнительные соглашения о продлении договоров аренды и внесения в них изменений условий и сроков, подписывать уведомления о расторжении договора аренды, в том числе об объеме и о сроках таких полномочий.) выступила Ахметзянова Рамиля Наильевна.

Основные положения выступления:

Выступающая сообщила, что в соответствии с подп. 6 пункта 3 ст.14 Федерального закона «Об обороте земель сельскохозяйственного назначения» участники долевой собственности на общем собрании могут принять решение о лице, уполномоченном от имени участников долевой собственности без доверенности действовать при согласовании местоположения границ земельных участков, одновременно являющихся границей земельного участка, находящегося в долевой собственности, при обращении с заявлениями о проведении государственного кадастрового учета или государственной регистрации прав на недвижимое имущество в отношении земельного участка, находящегося в долевой собственности и образуемых из него земельных участков, а также заключать договоры аренды данного земельного участка или соглашения об установлении частного сервитута в отношении данного земельного участка, и дополнительные соглашения о продлении (прекращении) действий договоров аренды и внесения в них изменений, подписывать уведомления и заявления о расторжении договоров аренды, в том числе об объеме и сроках таких полномочий.

Предложила Рамиля Наильевна Ахметзянова избрать уполномоченное лицо и предоставить ей полномочия без доверенности действовать и совершать все юридические действия при согласовании местоположения границ земельных участков, одновременно являющихся границей земельного участка, при обращении с заявлением о проведении государственного кадастрового учета или государственной регистрации прав на недвижимое имущество в отношении земельного участка и образуемых из него земельных участков, а также заключать договоры аренды земельного участка, соглашения о внесении изменений в эти договоры, соглашения об установлении частного сервитута в отношении вышеуказанного земельного участка, и дополнительные соглашения о продлении (прекращении) действий договоров аренды и внесении в них изменений, подписывать уведомления и заявления о расторжении договоров аренды. Установить срок предоставленных ей общим собранием полномочий равным трём годам. Началом исчисления данного срока считать дату проведения настоящего общего собрания.

Поступило предложение избрать уполномоченным лицом Ахметзянову Рамилю Наильевну дата рождения 07 августа 1987года рождения, граждан Российской Федерации, паспорт серии 7311 840721, выдан Межрайонным отделом УФМС России по Ульяновской области в городе Димитровграде 14.07.2011 года код подразделения 730-005, зарегистрированная по адресу: Ульяновская область Новомалыклинский район станция Якушка ул. Рабочая дом 10. Формулировка вопроса, поставленного на голосование: «Избрать уполномоченным общим собранием лицом Ахметзянову Рамилю Наильевну дата рождения дата рождения 07 августа 1987года рождения, граждан Российской Федерации, паспорт серии 7311 840721, выдан Межрайонным отделом УФМС России по Ульяновской области в городе Димитровграде 14.07.2011 года код подразделения 730-005, зарегистрированная по адресу: Ульяновская область Новомалыклинский район станция Якушка ул. Рабочая дом 10, установить срок

предоставленных ей общим собранием полномочий равным трём годам. Началом исчисления данного срока считать дату проведения настоящего общего собрания.

Предоставить уполномоченному лицу следующие полномочия: - Без доверенности действовать и совершать все юридические действия при согласовании местоположения границ земельных участков, одновременно являющихся границей земельного участка, при обращении с заявлением о проведении государственного кадастрового учета или государственной регистрации прав на недвижимое имущество в отношении земельного участка, и образуемых из него земельных участков, а также заключать договоры аренды вышеуказанного земельного участка, и соглашения о внесении изменений в эти договоры, соглашения об установлении частного сервитута в отношении земельного участка. дополнительные соглашения о продлении (прекращении) действий договоров аренды и внесении в них изменений,, подписывать уведомления и заявления о расторжении договоров аренды Установить срок предоставленных ей общим собранием полномочий равным трём годам. Началом исчисления данного срока считать дату проведения настоящего общего собрания.» Других предложений не поступало.

Голосовали: «за» - 3 участника, владеющих в совокупности 5 долями - что составляет 100% от числа участников присутствующих и 100% от числа долей присутствующих.

«против» - нет

«воздержались» - нет

Принятое решение: Избрать уполномоченным общим собранием лицом Ахметзянову Рамилю Наильевну дата рождения 07 августа 1987года рождения, гражданин Российской Федерации, паспорт серии 7311 840721, выдан Межрайонным отделом УФМС России по Ульяновской области в городе Димитровграде 14.07.2011 года код подразделения 730-005, зарегистрированная по адресу: Ульяновская область Новомальклинский район станция Якушка ул. Рабочая дом 10. Предоставить ей следующие полномочия: - Без доверенности действовать и совершать все юридические действия при согласовании местоположения границ земельных участков, одновременно являющихся границей земельного участка, при обращении с заявлением о проведении государственного кадастрового учета или государственной регистрации прав на недвижимое имущество в отношении земельного участка, и образуемых из него земельных участков, а также заключать договоры аренды вышеуказанного земельного участка, соглашения о внесении изменений в эти договоры, соглашения об установлении частного сервитута в отношении земельного участка. дополнительные соглашения о продлении (прекращении) действий договоров аренды и внесении в них изменений,, подписывать уведомления и заявления о расторжении договоров аренды Установить срок предоставленных ей общим собранием полномочий равным трём годам. Началом исчисления данного срока считать дату проведения настоящего общего собрания.»

По третьему вопросу: (Принятие решения о прекращении договора аренды земельного участка с кадастровым номером 73:10:030401:65, зарегистрированного в Управлении Федеральной службы государственной регистрации, кадастра и картографии по Ульяновской области; соглашения о замене стороны в обязательстве, дополнительных соглашений, в связи с истечением срока аренды) выступила Ахметзянова Рамиля Наильевна, которая указала, что действуют договорные отношения по аренде вышеуказанного земельного участка с 15.04.2014 на 10 лет (Договор аренды, выдан 30.03.2014, номер государственной регистрации: 73-73-02/204/2014-785; Договор о передаче прав и обязанностей по договорам аренды земельных участков, выдан

18.10.2019; Договор о передаче прав и обязанностей по договорам аренды земельных участков, выдан 07.12.2020; Дополнительное соглашение к договору о передаче прав и обязанностей по договору аренды земельных участков от 07.12.2020, выдан 22.12.2020; Договор о передаче прав и обязанностей по договорам аренды земельных участков, № 5/1, выдан 04.05.2023, дата государственной регистрации: 19.05.2023, номер государственной регистрации: 73:10:030401:59-73/033/2023-13) с организацией ООО «Бормой» и истекают 15.04.2024г.. По результатам обсуждения от участников (собственников) долевой собственности земельного участка поступило предложение расторгнуть и прекратить данный договор аренды, и соглашения составленные на основании этого договора аренды, в связи с истечением срока действия вышеуказанного договора аренды 15.04.2024г. на земельный участок. В ходе обсуждения данного вопроса было сказано, что участникам общедолевой собственности на земельный участок для получения арендной платы за текущий год, за предыдущие года потребовалось неоднократно обращаться к арендатору по месту его регистрации предприятия, что приводило к дополнительным финансовым затратам и арендная плата выписывается и выдается только в рабочее время.

Других выступлений и предложений не поступало.

Вопрос поставленный на голосование: Расторгнуть и прекратить договор аренды земельного участка с кадастровым номером 73:10:030401:65, зарегистрированного в Управлении Федеральной службы государственной регистрации, кадастра и картографии по Ульяновской области Договор аренды, выдан 30.03.2014, номер государственной регистрации: 73-73-02/204/2014-785; Договор о передаче прав и обязанностей по договорам аренды земельных участков, выдан 18.10.2019; Договор о передаче прав и обязанностей по договорам аренды земельных участков, выдан 07.12.2020; Дополнительное соглашение к договору о передаче прав и обязанностей по договору аренды земельных участков от 07.12.2020, выдан 22.12.2020; Договор о передаче прав и обязанностей по договорам аренды земельных участков, № 5/1, выдан 04.05.2023, дата государственной регистрации: 19.05.2023, номер государственной регистрации: 73:10:030401:59-73/033/2023-13 по истечению срока аренды вышеуказанного договора.

Голосовали: «за» - 3 участника, владеющих в совокупности 5 долями - что составляет 100% от числа участников присутствующих и 100% от числа долей присутствующих.

«против» - нет

«воздержались» - нет

Принятое решение: Расторгнуть и прекратить договор аренды земельного участка с кадастровым номером 73:10:030401:65, зарегистрированного в Управлении Федеральной службы государственной регистрации, кадастра и картографии по Ульяновской области Договор аренды, выдан 30.03.2014, номер государственной регистрации: 73-73-02/204/2014-785; Договор о передаче прав и обязанностей по договорам аренды земельных участков, выдан 18.10.2019; Договор о передаче прав и обязанностей по договорам аренды земельных участков, выдан 07.12.2020; Дополнительное соглашение к договору о передаче прав и обязанностей по договору аренды земельных участков от 07.12.2020, выдан 22.12.2020; Договор о передаче прав и обязанностей по договорам аренды земельных участков, № 5/1, выдан 04.05.2023, дата государственной регистрации: 19.05.2023, номер государственной регистрации: 73:10:030401:59-73/033/2023-13 по истечению срока аренды вышеуказанного договора.

По четвертому вопросу повестки дня: О передаче земельного участка общей долевой собственности, расположенного по адресу: Ульяновская область, р-н Новомалыклинский,

с/с МО "Среднесантимирское сельское поселение", с кадастровым номером 73:10:030401:65 в аренду другому арендатору и об условиях договора аренды.

Выступила Ахметзянова Рамиля Наильевна которая предложила передать вышеуказанный земельный участок с 16.04.2024 года в аренду Ахметзянову Румилю Ринатовичу, 28.01.1985, с. Средний Сантимир Новомальклинского р-на Ульяновской обл., Российская Федерация, СНИЛС 124-716-858 65 Паспорт гражданина Российской Федерации серия 73 04 №352783, выдан 20.09.2005, Управлением внутренних дел города Дмитровграда Ульяновской области 433571, обл. Ульяновская, р-н. Новомальклинский, с. Средний Сантимир, ул. Верхняя, д. 12, являющийся главой КФХ и озвучила существенные условия договора:

— срок действия договора - 25 лет, если ни одна из Сторон не заявит о прекращении срока действия настоящего договора аренды, договор автоматически будут пролонгирован на тот же срок и на тех же условиях, количество пролонгаций не ограничено.

— Арендатор выдает арендную плату в любое время (будни, выходные., праздничные дни, а также нерабочие часы) по согласованию сторон в с. Средний Сантимир или в с. Новая Малыкла Новомальклинского районе Ульяновской области.

— ежегодная арендная плата:

— Ежегодная арендная плата производится в размере 600 кг фуражной пшеницы за каждые 1/8 долю земельного участка общей площадью 458 120 кв.м и выплачивается каждому участнику общей долевой собственности пропорционально его доле в праве общей долевой собственности, выдача арендной платы производится не позднее 25 декабря, начиная с 2024 г.

— Ежегодная арендная плата выплачиваемая Арендатором Арендодателям не является выкупной ценой земельного участка в праве общей долевой собственности.

— Арендная плата включает в себя дополнительное ежегодное вознаграждение в денежном выражении в размере ставки земельного налога до 25 декабря следующего года за отчетным при получении от Арендодателей налогового уведомления, квитанции и/или чека-ордера, подтверждающего начисление земельного налога.

— По соглашению сторон возможна компенсация натуральной выплаты арендной платы в денежном эквиваленте по рыночной цене на момент выдачи арендной платы.

— Земельный участок не может быть объектом залога, без письменного согласия самого участника долевой собственности лично

— Арендатор имеет право на возобновление в преимущественном порядке настоящего договора на новый срок или выкуп указанного земельного участка (земельной доли) при его продаже на прочих равных условиях перед другими лицами по рыночной стоимости на момент продажи, в случае разногласия с ценой согласно независимой оценке. Арендодатели обязуется письменно уведомить Арендатора с указанием существенных условий договора продажи земельного участка не позднее, чем за 45 (сорок пять) дней до дня продажи земельного участка;

Других предложений не поступало.

Голосовали: «за» - 3 участника, владеющих в совокупности 5 долями - что составляет 100% от числа участников присутствующих и 100% от числа долей присутствующих.

«против» - нет

«воздержались» - нет

Принятое решение: Заключить с 16.04.2024 года договор аренды и передать вышеуказанный земельный участок в аренду Ахметзянову Румилю Ринатовичу, 28.01.1985, с. Средний Сантимир Новомальклинского р-на Ульяновской обл., Российская

Федерация, СНИЛС 124-716-858 65 Паспорт гражданина Российской Федерации серия 73 04 №352783, выдан 20.09.2005, Управлением внутренних дел города Димитровграда Ульяновской области 433571, обл. Ульяновская, р-н. Новомалыклинский, с. Средний Сантимир, ул. Верхняя, д. 12, являющийся главой КФХ.

Существенные условия договора:

– срок действия договора - 25 лет, если ни одна из Сторон не заявит о прекращении срока действия настоящего договора аренды, договор автоматически будет пролонгирован на тот же срок и на тех же условиях, количество пролонгаций не ограничено.

– Арендатор выдает арендную плату в любое время (будни, выходные., праздничные дни, а также нерабочие часы) по согласованию сторон в с. Средний Сантимир или в с. Новая Малыкла Новомалыклинского районе Ульяновской области.

– ежегодная арендная плата:

– Ежегодная арендная плата производится в размере 600 кг фуражной пшеницы за каждые 1/8 долю земельного участка общей площадью 458 120 кв.м и выплачивается каждому участнику общей долевой собственности пропорционально его доле в праве общей долевой собственности, выдача арендной платы производится не позднее 25 декабря, начиная с 2024 г.

– Ежегодная арендная плата выплачиваемая Арендатором Арендодателям не является выкупной ценой земельного участка в праве общей долевой собственности.

– Арендная плата включает в себя дополнительное ежегодное вознаграждение в денежном выражении в размере ставки земельного налога до 25 декабря следующего года за отчетным при получении от Арендодателей налогового уведомления, квитанции и/или чека-ордера, подтверждающего начисление земельного налога.

– По соглашению сторон возможна компенсация натуральной выплаты арендной платы в денежном эквиваленте по рыночной цене на момент выдачи арендной платы.

– Земельный участок не может быть объектом залога, без письменного согласия самого участника долевой собственности лично

– Арендатор имеет право на возобновление в преимущественном порядке настоящего договора на новый срок или выкуп указанного земельного участка (земельной доли) при его продаже на прочих равных условиях перед другими лицами по рыночной стоимости на момент продажи, в случае разногласия с ценой согласно независимой оценке. Арендодатели обязуется письменно уведомить Арендатора с указанием существенных условий договора продажи земельного участка не позднее, чем за 45 (сорок пять) дней до дня продажи земельного участка;

По пятому вопросу повестки дня «Разное» обсуждения не проводилось.

Все вопросы повестки дня рассмотрены. Замечаний и/или возражений на протокол не поступало.

Решения приняты.

Собрание считается закрытым

Председатель собрания



/Ахметзянова Рамиля Наильевна/

Секретарь собрания



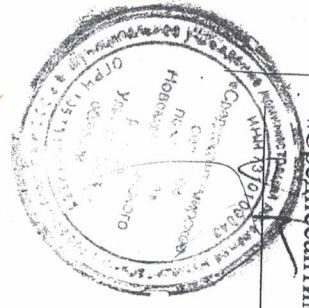
/Ахметзянов Румиль Ринатович/

Глава администрации Муниципального образования
«Среднесантимирское сельское поселение»
Гумерович



Хайретдинов Камиль

Пролито, пронумеровано, скреплено печатью
на 8/130 сев листах
Глава администрации Муниципального образования
«Среднесантимирское сельское поселение»
Хайретдинов Камиль Гумерович



[Handwritten signature]

Регистрационные листы

Список присутствующих (принимающих участие) в общем собрании участников общей долевой собственности на земельный участок категория земель: земли сельскохозяйственного назначения, разрешённое использование-для сельскохозяйственного производства с кадастровым номером 73:10:030401:65, Местоположение Ульяновская область, р-н Новомалыклинский, с/с МО "Среднесантимирское сельское поселение", общей площадью 458 120 кв.м.

Ахметзянов Румиль Ринатович, 28.01.1985, с. Средний Сантимир Новомалыклинского р-на Ульяновской обл., Российская Федерация, СНИЛС 124-716-858 65

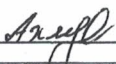
Паспорт гражданина Российской Федерации серия 73 04 №352783, выдан 20.09.2005, Управлением

внутренних дел города Димитровграда Ульяновской области

433571, обл. Ульяновская, р-н. Новомалыклинский, с. Средний Сантимир, ул. Верхняя, д. 12

Общая долевая собственность, 3/8

Выписка из ЕГРН от 30.01.2024



Ахметзянов Румиль Ринатович

Ахметзянова Рамиля Наильевна дата рождения 07 августа 1987 года рождения, гражданин Российской Федерации, паспорт серии 7311 840721, выдан Межрайонным отделом УФМС России по Ульяновской области в городе Димитровграде 14.07.2011 года код подразделения 730-005, зарегистрированная по адресу: Ульяновская область Новомалыклинский район станция Якушка ул. Рабочая дом 10; действующая по доверенности от 15.05.2023 года удостоверенной Инжутовой Светланой Владимировной, нотариусом нотариального округа Новомалыклинский район Ульяновской области реестровый номер 73/25-н/73-2023-1-337 от имени

- Сафиуллова Роза, 01.01.1947, с. Березовка Кошкинского района Самарской области, Российской

Федерации, СНИЛС 067-526-267 85

Паспорт гражданина Российской Федерации серия 73 01 №237017, выдан 10.09.2001,

Новомалыклинским РОВД Ульяновской области,

Общая долевая собственность, 1/8


Выписка из ЕГРН от 30.01.2024



Ахметзянова Рамиля Наильевна

Ахметзянова Рамиля Наильевна дата рождения 07 августа 1987 года рождения, гражданин Российской Федерации, паспорт серии 7311 840721, выдан Межрайонным отделом УФМС России по Ульяновской области в городе Димитровграде 14.07.2011 года код подразделения 730-005, зарегистрированная по адресу: Ульяновская область Новомалыклинский район станция Якушка ул. Рабочая дом 10; действующая по доверенности от 20.05.2023 года удостоверенной Загородновой Натальей Петровной, временно исполняющей обязанности нотариуса нотариального округа город Димитровград и Мелекесский район Ульяновской области Ягуртовой Натальи Васильевны реестровый номер 73/66-н/73-2023-2-209 от имени

Сафиуллов Фянис Харисович, 24.04.1972, с. Ср. Сантимир Новомалыклинского р-на Ульяновской



обл., Российская Федерация, СНИЛС 073-118-012 23

Паспорт гражданина Российской Федерации серия 73 17 №206316, выдан 17.05.2017,

Межрайонным отделом УФМС России по Ульяновской области в городе Дмитровграде

Ульяновская область, г.Дмитровград, ул.Неверова, д. 37 Общая долевая собственность, 1/8

Выписка из ЕГРН от 30.01.2024

А. Аминов Рамис Камильевич

Глава администрации Муниципального образования
«Среднесантимирское сельское поселение»

Хайретдинов Камиль Гумерович

